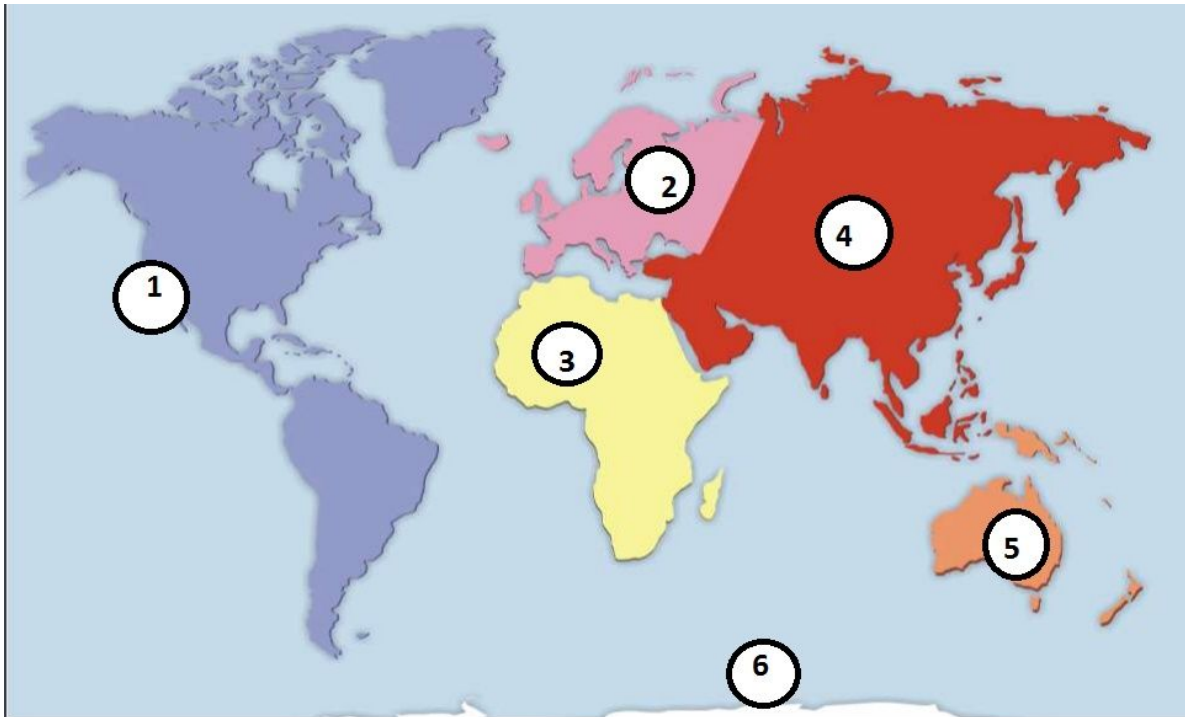


PLICKERS: EL RELIEVE

1. Capa más externa de la Tierra, rodeada por la atmósfera
 - Núcleo
 - Corteza
 - Manto.
2. Es la capa intermedia y representa casi el 85% del volumen del planeta.
 - Núcleo .
 - Corteza
 - Manto
3. Es la capa más profunda de la Tierra.
 - Núcleo .
 - Corteza
 - Manto
4. Es una capa sólida, formada por rocas, y delgada
 - Núcleo .
 - Corteza
 - Manto
5. Parte de sus materiales están fundidos y forman el magma..
 - Núcleo .
 - Corteza
 - Manto
6. Está compuesto por materiales pesados, tanto sólidos como líquidos, que están a unas temperaturas muy altas...
 - Núcleo .
 - Corteza
 - Manto



7. El continente número 1 es....

- Asia
- América
- Europa

8. El continente número 2 es....

- Asia
- Oceanía
- Europa

9. El continente número 3 es....

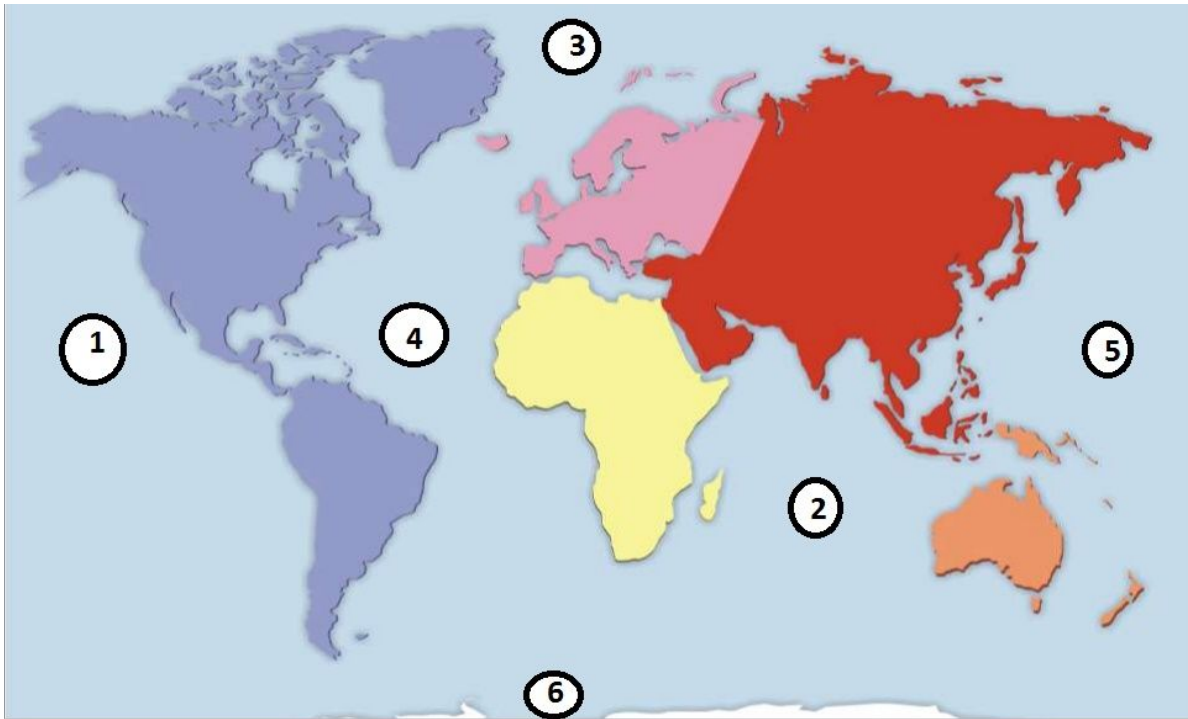
- Asia
- África
- Oceanía

10. El continente número 4 es....

- Asia
- América
- Europa

11. El continente número 5 es....

- Asia
- América
- Antártida
- Oceanía



12. El océano número 1 es....

- Índico
- Pacífico
- Atlántico
- Glaciar Ártico

13. El océano número 2 es....

- Índico
- Pacífico
- Atlántico
- Glaciar Antártico

14. El océano número 3 es....

- Índico
- Pacífico
- Atlántico
- Glaciar Ártico


15. El océano número 4 es....

- Índico
- Pacífico
- Atlántico
- Glaciar Ártico

16. El océano número 5 es....

- Índico
- Pacífico
- Atlántico
- Glaciar Ártico

17. Grandes elevaciones del terreno, con laderas más o menos inclinadas
 - Depresiones
 - Mesetas
 - Montañas
 - Sierras
18. zonas situadas a menor altitud que las tierras que las rodean;
 - Depresiones.
 - Llanuras.
 - Mesetas.
 - Cordilleras
19. Zonas llanas situadas a escasa altitud
 - Llanuras
 - Sierras
 - Valles
 - Depresiones
20. Extensas llanuras situadas a gran altitud
 - Mesetas.
 - Llanuras.
 - Sierras.
 - Cordilleras
21. Terrenos bajos situados entre montañas
 - Mesetas
 - Llanuras
 - Sierras
 - Valles
22. Porción de tierra rodeada de agua por todas partes menos por una, el istmo, que la une al continente.
 - cabo
 - golfo
 - península
 - isla
23. Entrada del mar en la costa.
 - cabo
 - golfo
 - península
 - isla
24. Promontorio que penetra en el mar más que el resto del litoral.
 - cabo
 - golfo
 - península
 - isla
25. porción de tierra rodeada de agua por todas partes.
 - cabo
 - golfo
 - península
 - isla



26. El número 1 es...
- dorsales oceánicas
 - plataformas continentales
 - llanuras abisales
 - fosas marinas
27. El número 2 es...
- dorsales oceánicas
 - plataformas continentales
 - llanuras abisales
 - fosas marinas
28. El número 3 es...
- dorsales oceánicas
 - plataformas continentales
 - llanuras abisales
 - fosas marinas
29. El número 4 es...
- dorsales oceánicas
 - plataformas continentales
 - llanuras abisales
 - fosas marinas
30. Se originan cuando las fuerzas interiores actúan sobre zonas de la Tierra que están formadas por materiales muy rígidos y se fracturan
- pliegues
 - Fallas
 - terremotos
 - volcanes

31. Se originan cuando las fuerzas interiores deforman los materiales que hay en una zona de la superficie terrestre.

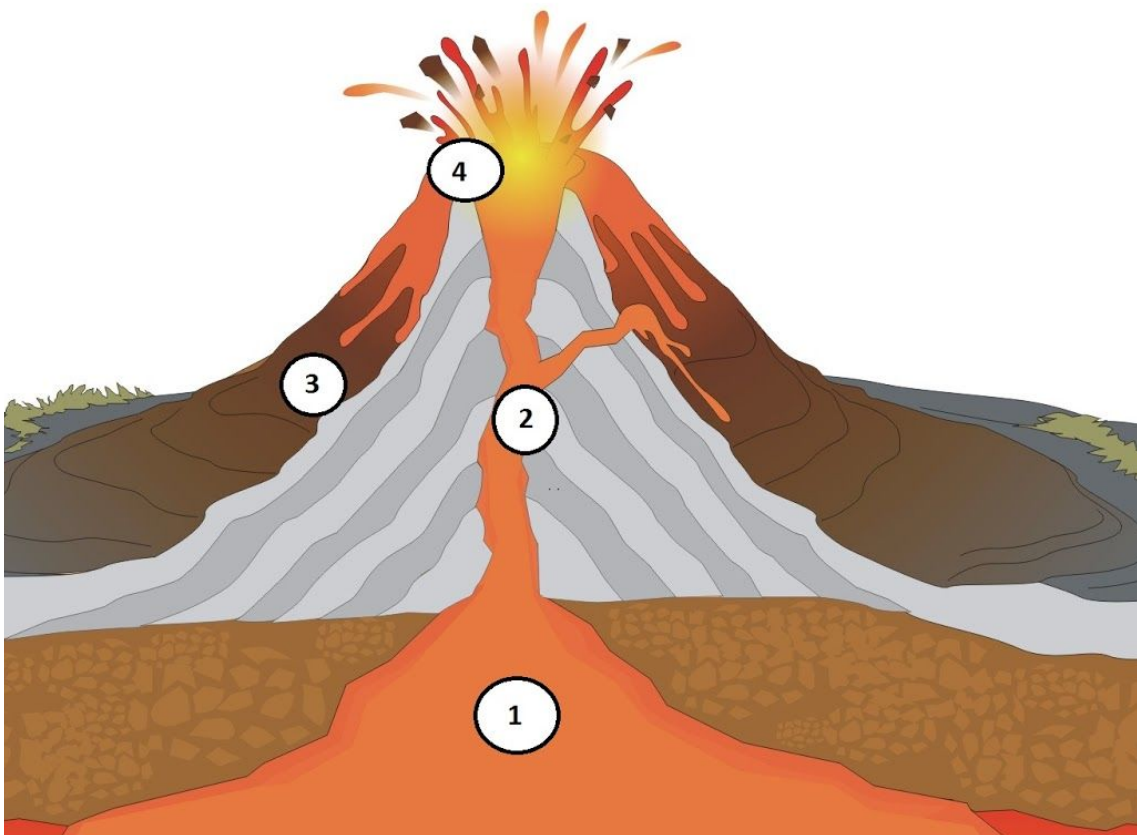
- pliegues
- Fallas
- terremotos
- volcanes

32. movimientos violentos procedentes del interior de la Tierra que hacen temblar su superficie y alteran el paisaje

- pliegues
- Fallas
- terremotos
- volcanes

33. Se originan cuando hay grietas en la corteza terrestre por las que sale el magma del interior de la Tierra, produciéndose una erupción.

- pliegues
- Fallas
- terremotos
- volcanes



34. El número 1 es...

- Cráter
- Chimenea
- Cámara
- Cono volcánico

35. El número 2 es...

- Cráter
- Chimenea
- Cámara
- Cono volcánico

36. El número 3 es...

- Cráter
- Chimenea
- Cámara
- Cono volcánico

37. El número 4 es...

- Cráter
- Chimenea
- Cámara
- Cono volcánico

38. Proceso por el que se arrancan y desgastan los materiales de las zonas más elevadas

- erosión
- transporte
- sedimentación.

39. Proceso por el que se depositan los materiales en las zonas más bajas.

- erosión
- transporte
- sedimentación